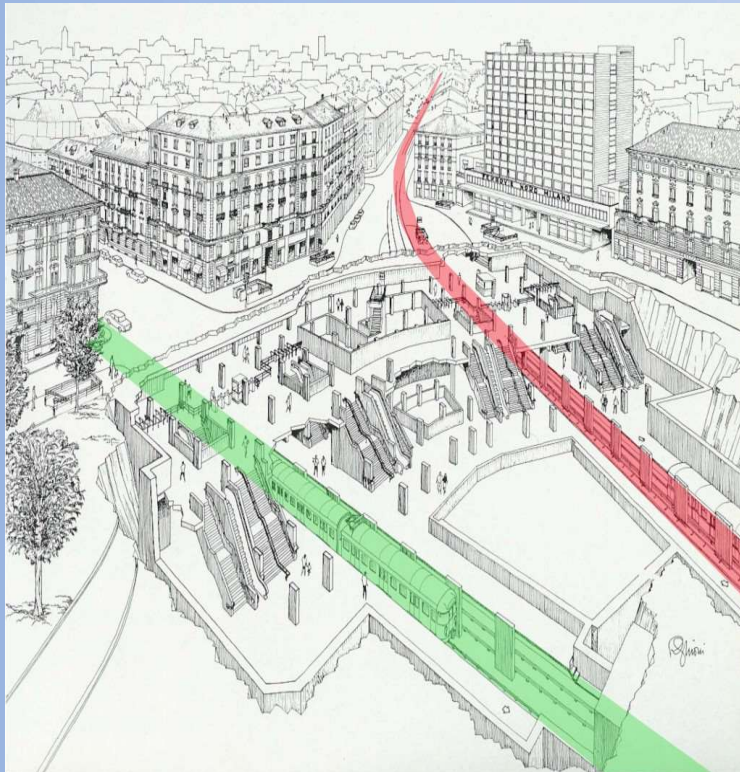




Geo4Wip+®

WEB Mapping software per Utilities



- **Piattaforma Documentale** progettata per gestire in modo semplice ed intuitivo tutti i dati, le informazioni e gli eventi dei progetti di realizzazione di reti infrastrutturali geografiche nelle fasi di:
 - **Lavorazione**
 - **Consultazione**
 - **Manutenzione**
- **SW Web Based** consultabile da **qualsiasi client** (tablet, smartphone etc.. senza necessità di configurazioni specifiche)
- Dotato di **un'applicazione Mobile specifica per le attività di cantiere e sul territorio**



Ambiti di applicazione

Reti infrastrutturali

Concepito e utilizzato per il supporto di tutti i lavori di progettazione, installazione, cablaggio in ***fibra ottica del territorio italiano***, Geo4Wip+ è utilizzabile in tutti i contesti di rete infrastrutturale quali, ad esempio,:

- ***Reti di Telecomunicazioni***
- ***Reti Elettriche***
- ***Reti Idriche***
- ***Reti Gas***



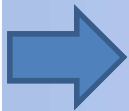
Modello Architettuale



Progettazione
AutoCAD

Progettazione
QGIS

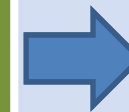
Progettazione
Altri



Gestione Processi - Fascicolo Elettronico Integrato -
Dashboard

Documenti Dati Workflow

Processi



Network
Inventory
Esterni

Geo4Wip
Mobile



Nelle fasi di Realizzazione o Modifica della Rete:



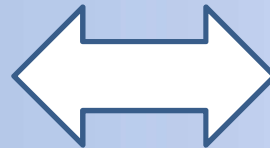
Geo4Wip+ gestisce la creazione e/o l'aggiornamento della documentazione dell'intero Contratto Attuativo

Per ogni Contratto Attuativo, Geo4Wip+ consente:

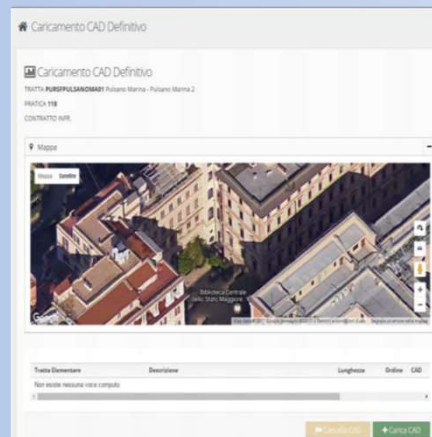
- la gestione di **ogni singola fase del flusso** per la raccolta e lo scambio della documentazione tecnica e amministrativa tra la committenza e l'assegnatario dell'appalto
- il monitoraggio **end-to-end dei progetti**:
 - **numero di interventi** completati
 - calcolo del **computo metrico** di verifica
 - **statistiche**
 - verifica **avanzamento lavori**
 - verifica avanzamento del flusso anche con sistemi di **alerting**



Geo4Wip+: Mobile



Project File



- Rilievi sul campo con foto georeferenziate
- Giornale di cantiere
- Controllo attività assegnate
- Ispezioni e verifiche dei passaggi e dei punti di distribuzione
- Segnalazione difformità riscontrate sul campo
- Consultazione documentazione per attività di manutenzione



Geo4Wip+: Vantaggi

Ambiente e strumenti innovativi

- **Ottimizzazione dei progetti** attraverso la gestione e il controllo delle attività previste nel flusso
- Miglioramento della **precisione dei dati**
- Scambio e **condivisione dei documenti** tra gli attori coinvolti
- Interfaccia di lavoro intuitiva (**scrivania virtuale**) che fornisce una vista immediata dello stato delle attività
- Rappresentazione in **WEB GIS (Google Maps)** delle infrastrutture esistenti
- **Tracciamento, monitoraggio e consultazione** dell'intero processo dal proprio desktop o dal proprio terminale mobile